





CRONOTABELLA PERCORSO LUNGO

km 102,0

DOMENICA 17 MARZO 2024

Disl. 1870

ALTIM.	LOCALITA'	DISTANZE			ORA DI PASSAGGIO		
		parziali	percorse	da percorrere	media km/ora		
					26	32	38
226	ROSCIANO- Via Vittorio E. III - PARTENZA	0,0	0,0	102,0	9.00	9.00	9.00
250	Ingresso Cimitero	1,2	1,2	100,8	9.02	9.02	9.01
238	SP 19 - Bivio per Nocciano	0,9	2,1	99,9	9.04	9.03	9.03
196	SP 19 - Campo sportivo di Rosciano	1,0	3,1	98,9	9.07	9.05	9.04
180	SP 19 - Bivio per Villa Oliveti	0,4	3,5	98,5	9.08	9.06	9.05
135	Villa Oliveti	0,9	4,4	97,6	9.10	9.08	9.06
129	Innesto sulla SP 19	0,8	5,2	96,8	9.12	9.09	9.08
49	Rotonda di Villareia - Innesto con Strada Bonifica	3,5	8,7	93,3	9.20	9.16	9.13
75	Strada della Bonifica - Bivio Rosciano	7,5	16,2	85,8	9.37	9.30	9.25
75	Bivio per Alanno	0,4	16,6	85,4	9.38	9.31	9.26
112	Loc. Misericordia di Alanno	1,7	18,3	83,7	9.42	9.34	9.28
104	Loc. Ticchione di Alanno	1,2	19,5	82,5	9.45	9.36	9.30
113	Bivio Valle dei Baroni	0,5	20,0	82,0	9.46	9.37	9.31
290	Loc. Oratorio - Bivio per Pietranico	6,4	26,4	75,6	10.00	9.49	9.41
385	SP 51 - Case Boccacci	2,9	29,3	72,7	10.07	9.54	9.46
	426 Innesto con SP 19 - Bivio per Torre dé Passeri	2,4	31,7	70,3	10.13	9.59	9.50
188	Torre de' Passeri	5,3	37,0	65,0	10.25	10.09	9.58
346	Castiglione a Casauria	3,3	40,3	61,7	10.33	10.15	10.03
535	Pescosansonesco vecchio	3,5	43,8	58,2	10.41	10.22	10.09
514	Colle della Guardia	1,3	45,1	56,9	10.44	10.24	10.11
536	Pescosansonesco	1,1	46,2	55,8	10.46	10.26	10.12
603	Corvara	3,0	49,2	52,8	10.53	10.32	10.17
715	Contrada Colli	2,4	51,6	50,4	10.59	10.36	10.21
	443 Incrocio con SP 24, Cugnoli - Corvara	5,6	57,2	44,8	11.12	10.47	10.30
	333 Bivio per Cugnoli	3,2	60,4	41,6	11.19	10.53	10.35
239	Rotonda SP25 - SP 2	2,0	62,4	39,6	11.24	10.57	10.38
228	SP 2 loc. Contrada Vallarno	0,8	63,2	38,8	11.25	10.58	10.39
173	SP 2 - Bivio per Nocciano	2,7	65,9	36,1	11.32	11.03	10.44
299	Nocciano	3,4	69,3	32,7	11.39	11.09	10.49
168	Innesto su SR 602	3,8	73,1	28,9	11.48	11.17	10.55
108	Contrada Crocette	2,9	76,0	26,0	11.55	11.22	11.00
219	Bivio per Villa San Giovanni	2,1	78,1	23,9	12.00	11.26	11.03
223	Villa San Giovanni	1,1	79,2	22,8	12.02	11.28	11.05
207	Bivio per Alanno	0,7	79,9	22,1	12.04	11.29	11.06
148	Bivio per Cugnoli	1,1	81,0	21,0	12.06	11.31	11.07
239	Rotonda SP25 - SP 2	2,5	83,5	18,5	12.12	11.36	11.11
296	Alanno	7,3	90,8	11,2	12.29	11.50	11.23
104	localita Ticchione di Alanno	4,2	95,0	7,0	12.39	11.58	11.30
76	Bivio per Tiburtina Loc. Zio Tom	3,1	98,1	3,9	12.46	12.03	11.34
78	Bivio per Rosciano Strada della bonifica	0,3	98,4	3,6	12.47	12.04	11.35
	226 ROSCIANO- Via Vittorio E. III - ARRIVO	3,6	102,0	0,0	12.55	12.11	11.41

NOTE:

 Percorso cicloturistico a velocità controllata

 Rifornamento

 Deviazione percorsi medio/lungo

 Ricongiunzione percorsi medio/lungo